SCHEMA FUNZIONAMENTO IMPIANTO DI TRATTAMENTO ACQUE METEORICHE NORD

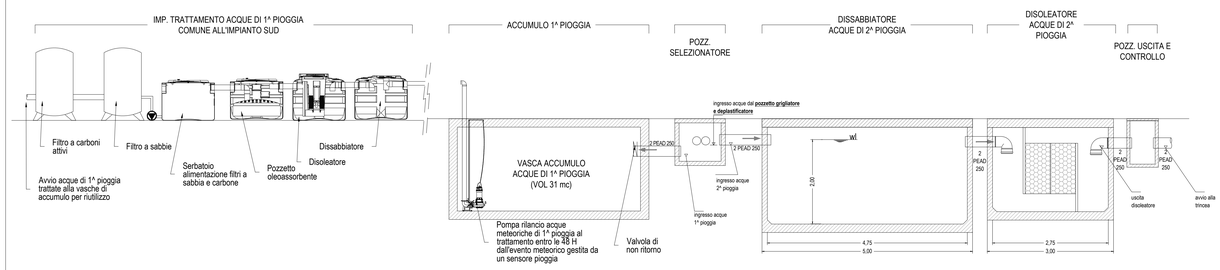

SCHEMA FUNZIONAMENTO IMPIANTO DI TRATTAMENTO ACQUE METEORICHE SUD

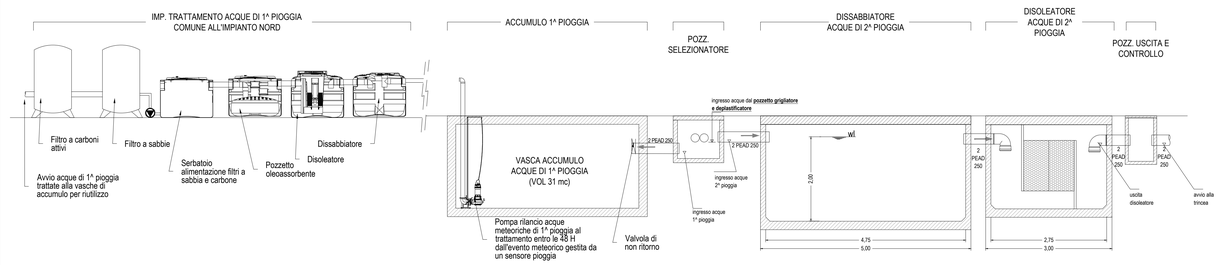

LEGENDA

01	Rulliera caricamento cartoni
02	Ragno caricamento sfusi
03	Rulliera caricamento contenitori
04	Lavaggio coperchi
05	Lavaggio contenitori
06	Forno rotante
07	Camera di finitura
08	Post-combustore
09	Scarico ceneri pesanti
10	Sistema caricamento liquidi
11	Caldaia recupero termico canali
12	Caldaia recupero termico serpentina
13	Pompe ricircolo olio diatermico
14	Vaso di espansione olio diatermico
15	Silos calce
16	Sistemi dosaggio calce e carboni
17	Reattore calce e carboni
18	Filtro a maniche
19	Serbatoio ammoniaca
20	DeNOx
21	Aspiratore principale
22	Torre di lavaggio
23	Camino di esercizio
24	Cabina analisi
25	Sala controllo
26	Dissipatori calore
27	Produzione Energia Elettrica
28	Serbatoio olio diatermico
29	Serbatoio gasolio uso impianto
30	Produzione aria compressa
31	Gruppo pompe antincendio
32	Centrale Idrica
33	Gruppo Elettrogeno
34	Cabina elettrica MT/BT
35	Gruppo di ventilazione
36	Uffici di nuova realizzazione
37a	Trincea drenante NORD
37b	Trincea drenante SUD
38	Fossa Imhoff
39	Scarico in subirrigazione
40	Distributore gasolio per autotrazione autocarri
41	Distributore gasolio muletti
42	Serbatoio deposito reflui industriali
43	Deposito temporaneo rifiuti liquidi prodotti
44N	Vasca di raccolta acque di 1^ pioggia lato NORD
44S	Vasca di raccolta acque di 1^ pioggia lato SUD
45N	Vasca di sedimentazione acque di 2^ pioggia lato NORD
45S	Vasca di sedimentazione acque di 2^ pioggia lato SUD
46N	Linea di disoleazione acque di 2^ pioggia lato NORD
46S	Linea di disoleazione acque di 2^ pioggia lato SUD
47	Impianto di trattamento acque di 1^ pioggia
48A	Vasca 1 di accumulo 1^ pioggia trattata
48B	Vasca 2 di accumulo 1^ pioggia trattata
49	Serbatoio soda caustica
50	Serbatoi acqua emunta
S1	Scarico acque meteo 2^ pioggia NORD
S2	Scarico acque meteo 2^ pioggia SUD
S3	Scarico acque reflue civili trattate
S4	Scarico troppo pieno acque 1^ pioggia trattate

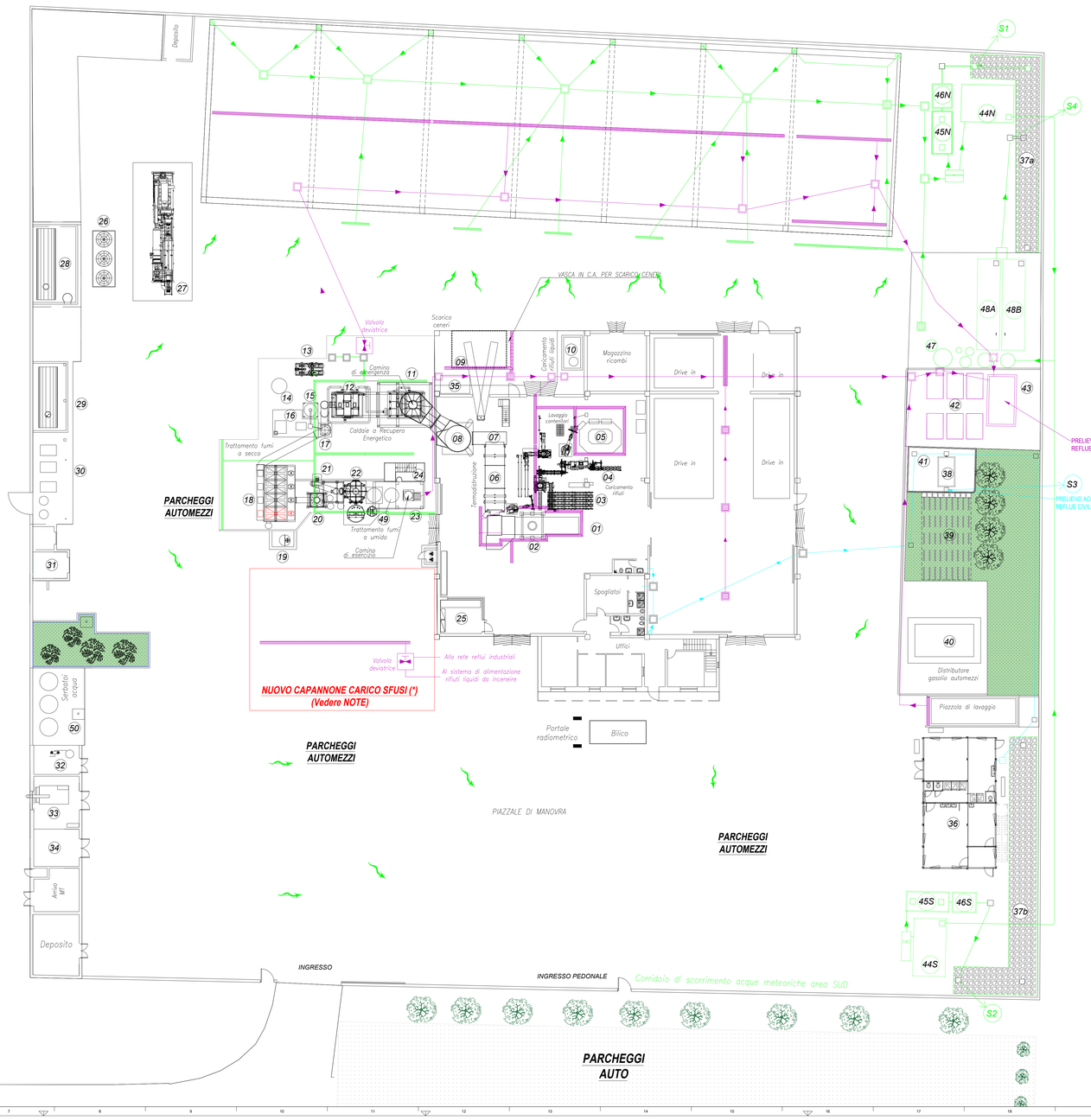

LEGENDA RETI

- Rete acque reflue civili
- Rete acque reflue industriali
- Rete drenaggio acque meteoriche
- Direzione scorrimento superficiale acque meteoriche

NOTE

(*) La dimensione finale del capannone di carico sfusi, la disposizione dei macchinari e la rete idrica a servizio della nuova sezione di impianto, verranno definite al termine della fase esecutiva della progettazione e presentate al termine della costruzione ed installazione.

COMUNE DI LECCE
Provincia di LECCE

BIOSUD SRL

RIESAME CON VALENZA DI RINNOVO AUTORIZZAZIONE INTEGRATA AMBIENTALE
(Art. 29 - octies, parte II, D.Lgs. n. 152/06 e ss.mm.ii.)

numero elaborato	titolo elaborato	cod. commessa
All. 6B	PLANIMETRIA DELL'IMPIANTO CON RETE IDRICA E INDIVIDUAZIONE DEI PUNTI DI ISPEZIONE ALLA RETE E DEI PUNTI DI SCARICO	ca 2021 043
		scala 1:200

Rev.	Data	Descrizione	Disegn.	Contr.	Approv.
4	GIUGNO 2026	REVISIONE	L.D.	F.D.P.	F.D.P.
3	SETTEMBRE 2025	REVISIONE	L.D.	F.D.P.	F.D.P.
2	FEBBRAIO 2024	REVISIONE	L.D.	F.D.P.	F.D.P.
1	NOVEMBRE 2023	REVISIONE	L.D.	F.D.P.	F.D.P.
0	GIUGNO 2022	EMISSIONE	E. P.	F.D.P.	F.D.P.

PROGETTISTI
ASTRA engineering
Ing. Fabio DE PASCALIS
Via S. Francesco Saverio, 6 – 73013 Galatina
(LE) tel. 0836 568924 – Fax 0836 631158
www.astroengineering.com
e-mail: info@astroengineering.com

BIOSUD ECO
BIOSUD s.r.l.
Strada Provinciale n.236
C.da Masseria Mazzarella
73100 - LECCE (LE)

A termini di legge riserviamo la proprietà di questo elaborato con divieto di riprodurlo o di renderlo comunque noto a terzi senza nostra autorizzazione.

AO 841 1189 1.00 mq